




LEGENDA

-  BESTAAND ASFALT
-  DIK FORMAAT GEBAKKEN KLINKERS TROTTOIR (halfsteensverband in 2 richtingen)
-  ROOD ASFALT FIETSPAD
-  KEI FORMAAT GEBAKKEN KLINKERS RIJWEG (keperverband)
-  GRAS / GROEN (invulling n.t.b.)
-  HAAG (maximaal 70 cm hoog. Locaties van de doorsteken aan de hand van de locaties van de ingangen en bergingennader te bepalen)
-  MOGELIJKE LOCATIE ONDERGRONDSE AFVALBAKKEN
-  PARKEERPLAATSEN AUTO (elleboogverband)
-  BUITENRUIMTE KINDERDAGVERBLIJF
-  BUURTTUIN BEWONERSINITIATIEF ZELFBEHEER
-  GEVELPERK (haalbaarheid nader te bepalen)
-  WADI (Water Afvoer Door Infiltratie, op deze plek (Groene inrichting/ geen vijver) krijgt water de kans om beter in de bodem te trekken.)
-  Inritband 0,80 m
-  Overkapping (onderdoorgang en overkappingen balkons woningen)
-  BOOM (definitieve keuze nader te bepalen aan de hand van bomenonderzoek)
-  REGENTON (haalbaarheid wordt verder onderzocht)
-  Bestaande Boom (te behouden)
-  Bestaand hekwerk (Schilderbeurt voordat de haag geplaatst wordt)
-  Project grens
-  Fietsparkeren fietsvakken met fietsnietjes
-  Verlaagde trottoir band

 Gemeente Amsterdam  Ruimte & Duurzaamheid			
Product	Voorlopig ontwerp		
Status	Concept		
Variante	-		
Opdracht	Stadsdeel centrum		
Ontwerp	Datum	15-08-2019	
Getekend	Revisie	-	
Projectnr.	Schaal	1:200 (A1)	
Bestand	-		
Model	Plot		
IPS bestand	-		