



Gemeente  
Amsterdam

# Dijksgracht Oost

Informatiebijeenkomst  
6 april 2021



## Inleiding

- Doel
  - Informeren over de ontwikkelingen op Dijksgracht Oost
- Huisregels
  - Opname van de bijeenkomst (2 weken terug te zien)
  - Vragen en opmerkingen mogelijk gedurende de gehele bijeenkomst via de chat-functie, daarna per mail
  - Verslag van de bijeenkomst en antwoord op vragen worden gemaild (binnen 2 weken na de bijeenkomst)
  - Opgeven voor de klankbordgroep om mee te denken met het vervolgproces



# Opzet van de avond

	Onderwerp	Spreker	Rol	Tijd
1.	Inleiding	Amber van Stijn	Voorzitter	19:00
2.	Amsterdam groeit	Micha Mos	Bestuurder stadsdeel Centrum	19:05
3.	Ontwikkelingen Dijkgracht Oost	Harm-Klaas Naaijer	Ruimtelijk ontwerper	19:15
4.	Langzaam verkeersroute en kademuur	Björn Raven	Technisch manager	19:25
	Pauze	Pauze	5 min	19:35
5.	Voedselgebied voor vleermuizen	Lai Ming Wong	Projectmanager	19:40
6.	Ligplaatsencluster	Fons van der Beek	Assistent projectmanager	19:50
7.	Werkzaamheden ProRail	Paul van der Ree	Movares, namens ProRail	20:05
8.	Afronding en vragen	Amber van Stijn en Maurits Koelewijn	Voorzitter	20:15
9.	Einde			20:30



Gemeente  
Amsterdam

# Amsterdam groeit

Door Micha Mos

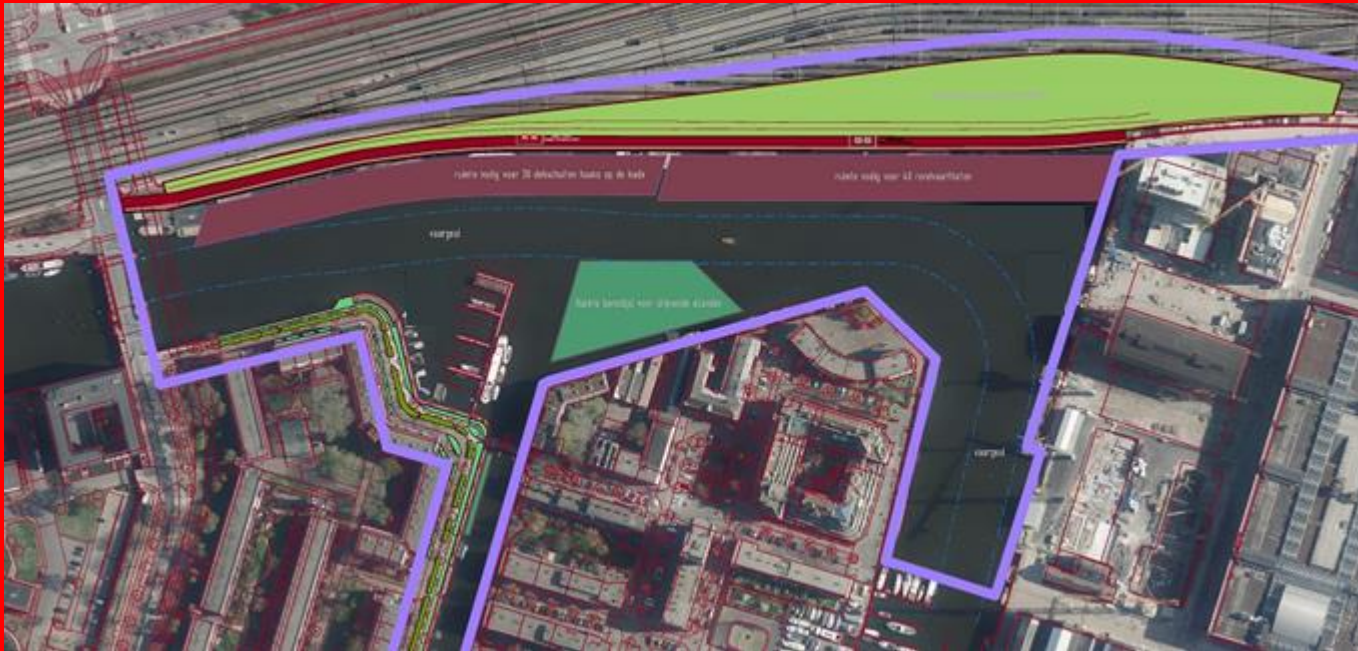




Gemeente  
Amsterdam

# Ontwikkelingen Dijksgracht Oost

Bestemmingsplanwijziging voor alle nieuwe functies



Door Harm-Klaas Naaijer

# Historie van de Dijksgracht



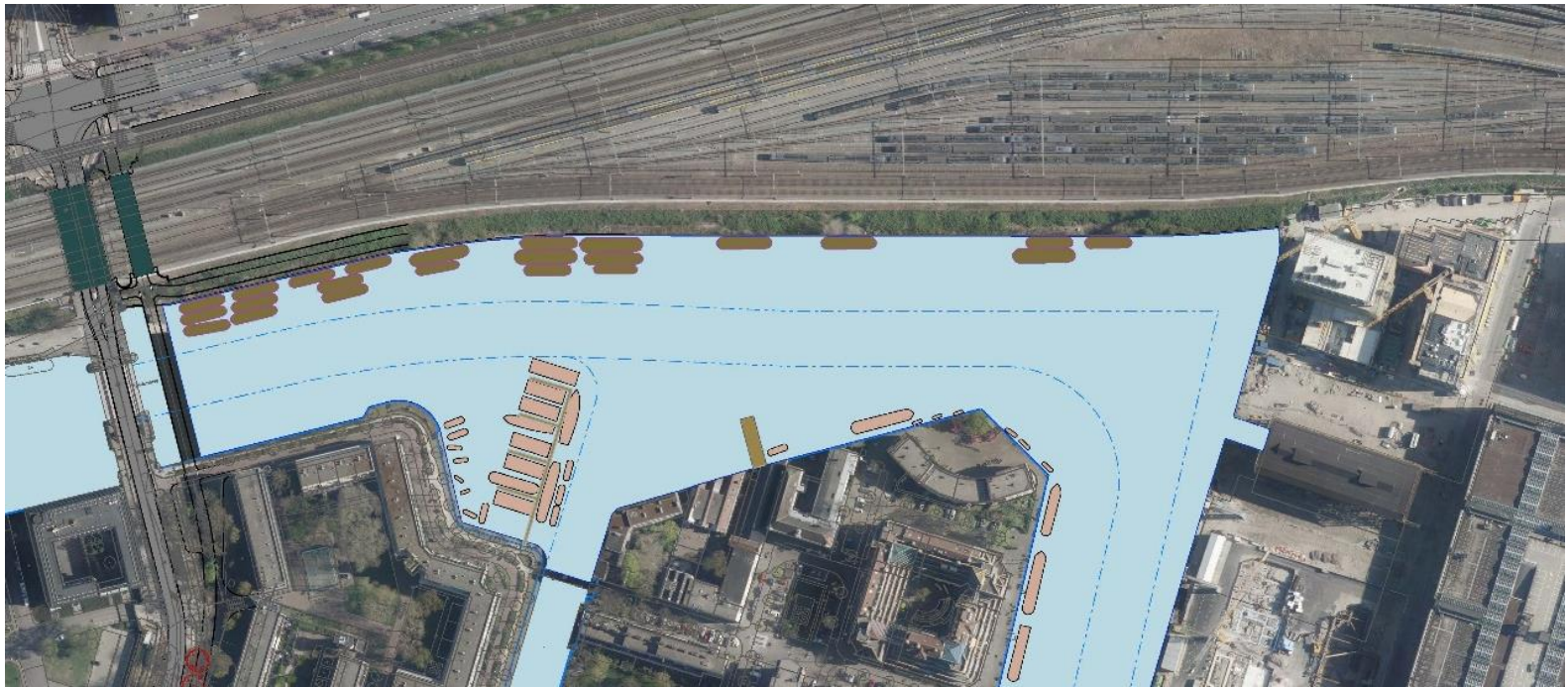
# XXX Huidige situatie Dijksgracht Oost







# Bestaande situatie





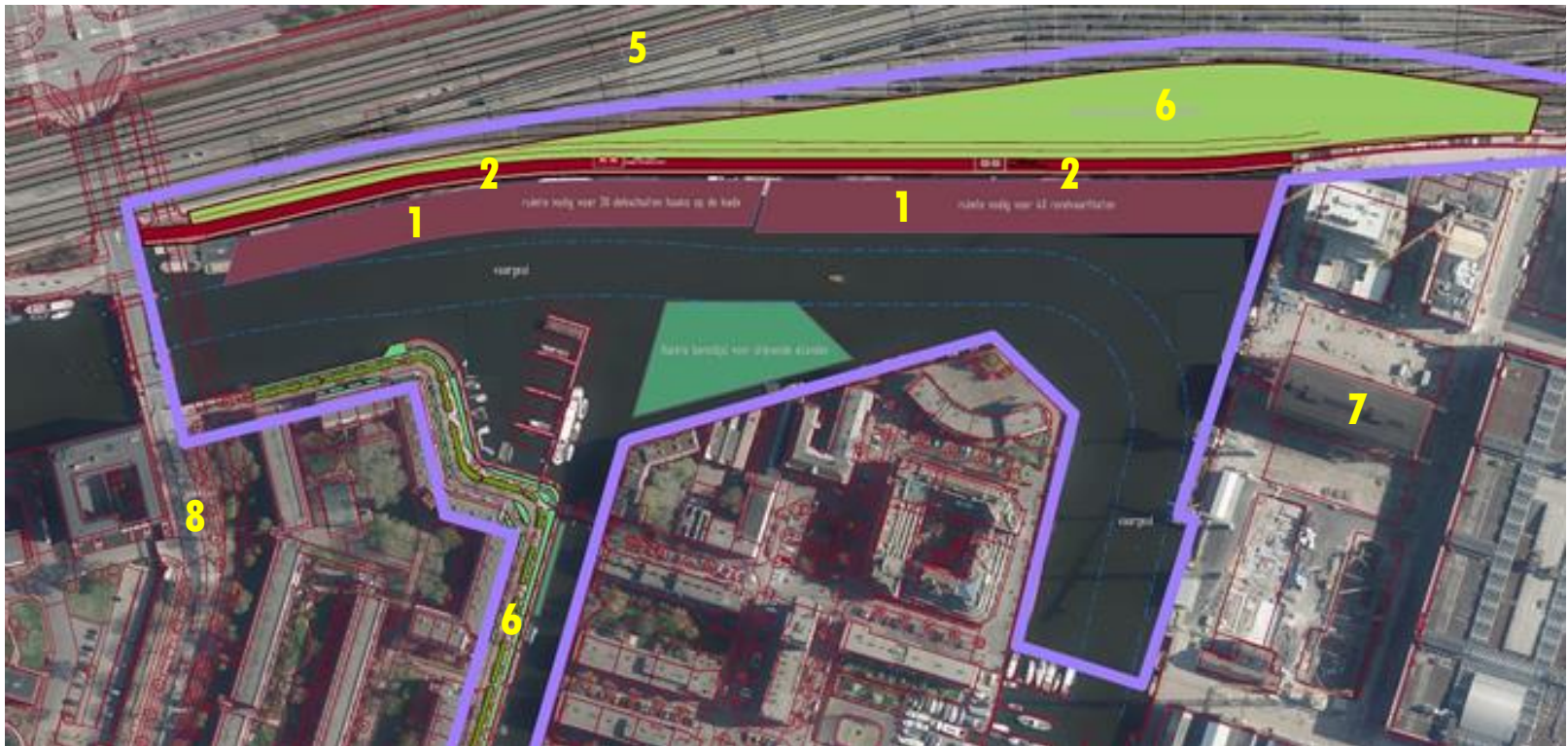
# Toekomstige situatie Dijksgracht Oost

## ■ Project Dijksgracht Oost

1. Ligplaatsencluster voor dekschuiten en rondvaartboten
2. Langzaam verkeersroute en kademuur

## ■ Raakvlakprojecten

5. Werkzaamheden ProRail (Programma Hoogfrequent Spoorvervoer)
6. Kansen voor groen
7. Ontwikkeling Oostenburg
8. Herinrichting Kattenburgerstraat





# Bestaande situatie



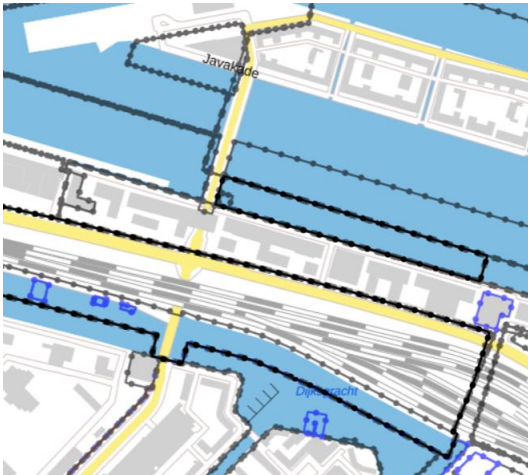


# Verbeelding van het programma





# Huidige bestemmingsplannen



Best. Plan Oostelijke Handelskade

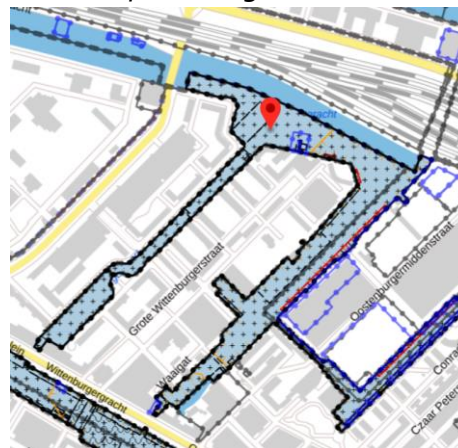


Best. Plan Borneo-Sporenburg-Rietlanden

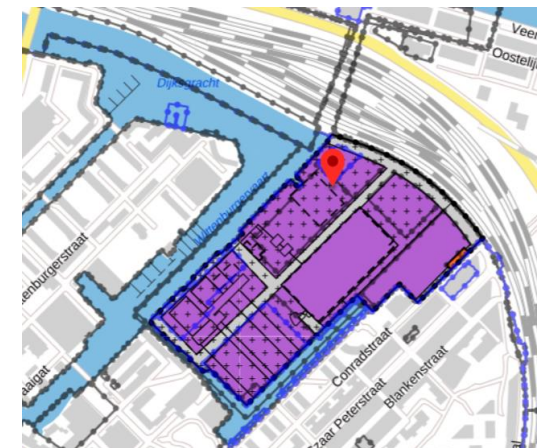


Best. Plan Oostelijke Eilanden

- De visie vormt de onderbouwing voor een nieuw bestemmingsplan voor het plangebied Dijkgracht-Oost



Best. Plan Water



Best. Plan Oostenburg Noord



# Eindbeeld: Een mooie openbare ruimte met nieuwe functies

## ■ Fiets- en voetpad in twee richtingen

- Er komt een fijne fiets- en wandelroute langs de kade.
- De bereikbaarheid voor fietsers tussen Oostenburg en CS verbetert.

## ■ Ligplaatsen voor rondvaartboten & dekschuiten

- De aannemers van het programma bruggen en kademuren hebben ook aan de oostzijde van de stad de benodigde ruimte voor dekschuiten en pontons.
- Er ontstaat meer beweegruiimte op water voor de toenemende activiteiten.

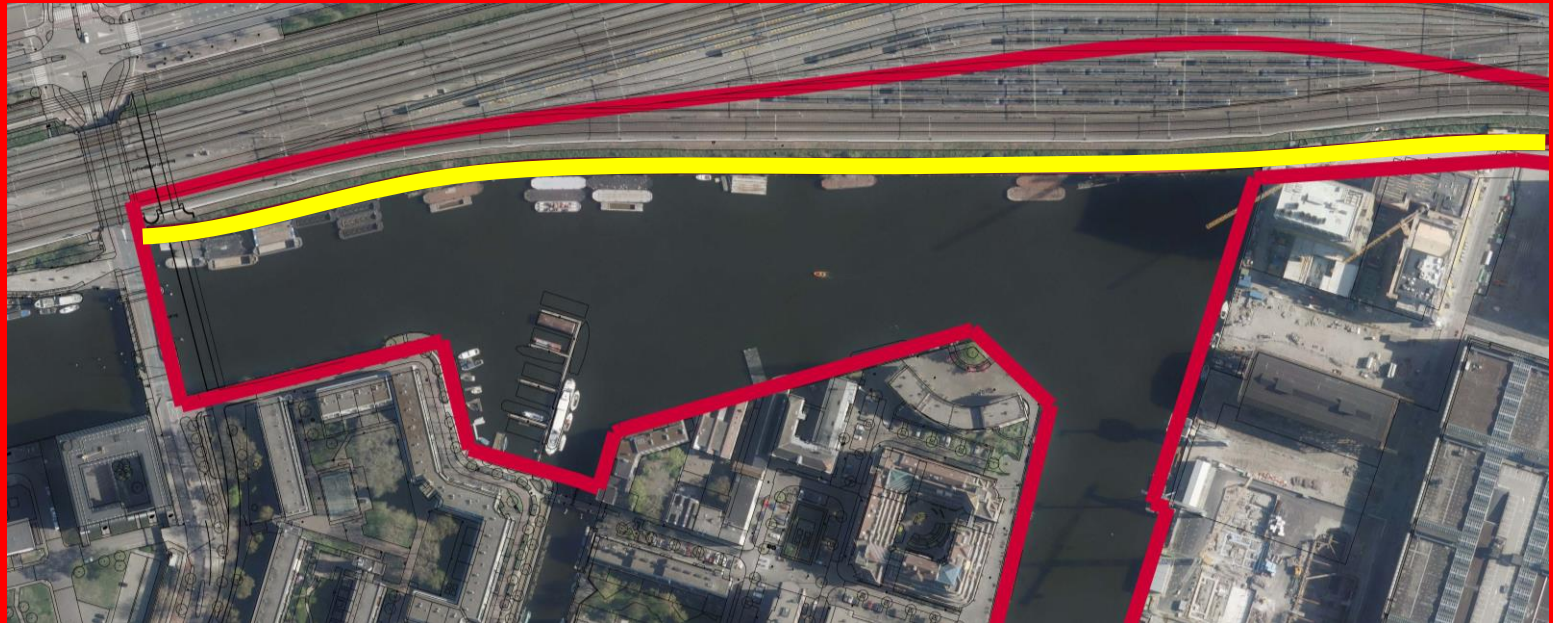
## ■ Kansen voor groen

- Het uitzicht wordt meer groen.
- ProRail richt een terrein met groen in.
- Mogelijk toegankelijk om te bezoeken.



Gemeente  
Amsterdam

# Langzaam verkeersroute en kademuur



Door Björn Raven

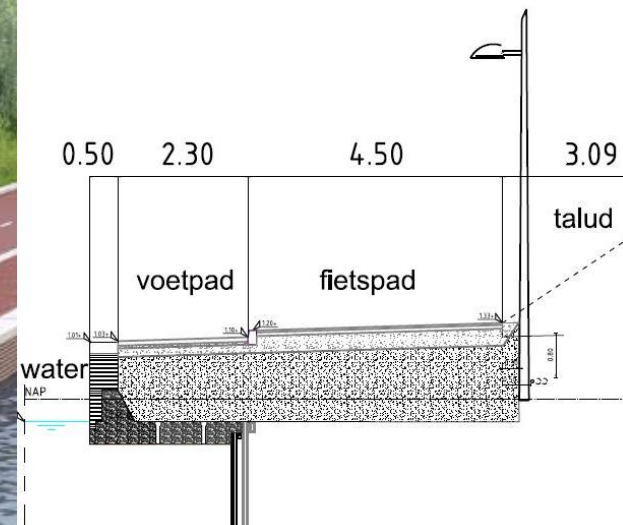


# Fietsnetwerk





# XXX Impressie fiets- en wandelroute



# XXX Kademuurwerkzaamheden

- 80 jaar oude kade
- Onderzoek uit 2020 en 2021 naar staat van de kade
- Aansluiting op Kattenburgerstraat
- Herstel en onderhoud



# Monumentale toegangspoort



Kattenburgerstraat



## Vragen aan u

- Waar moet het project verder rekening mee houden?
- Wat geeft u ons mee voor de kruising met de Kattenburgerstraat?




**Pauze**



Gemeente  
Amsterdam

# Voedselgebied voor vleermuizen



Door Lai Ming Wong

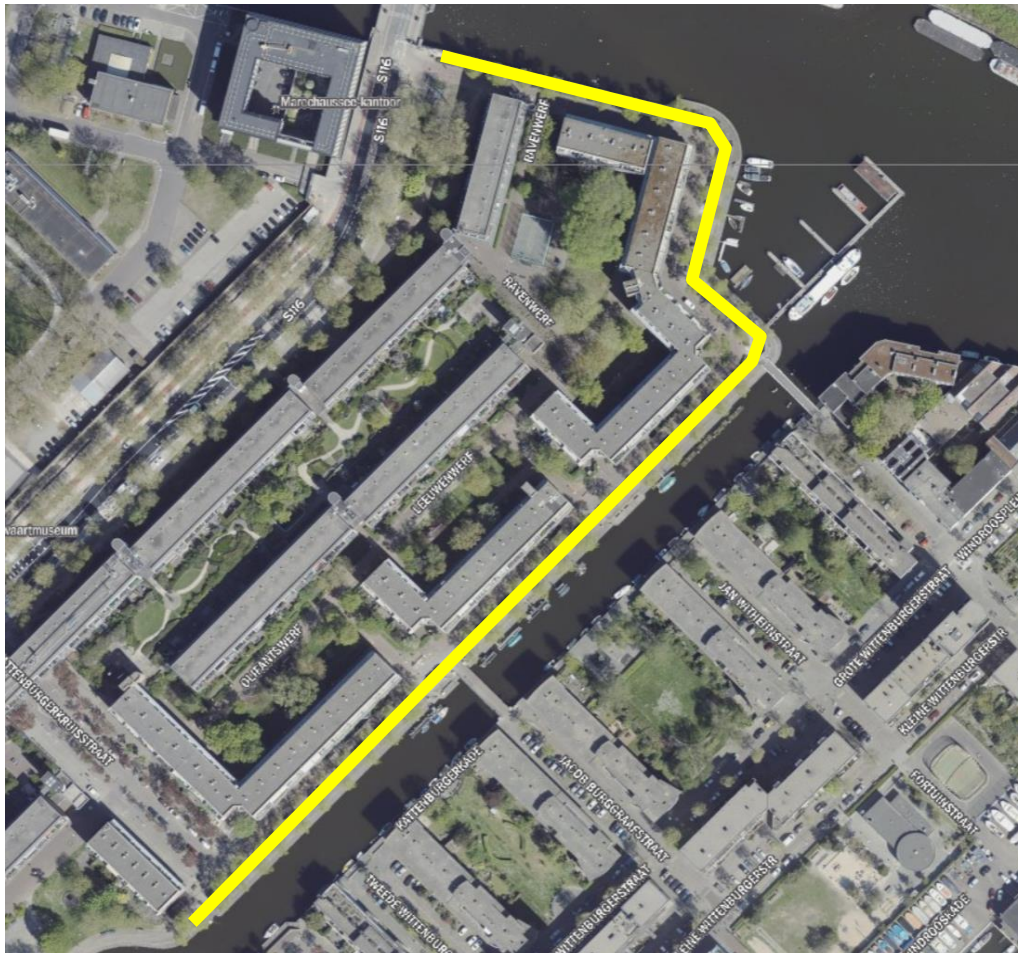


# Gewone dwergvleermuis





# Groeninrichting Kattenburgervaart







# Bestaande oever Kattenburgervaart



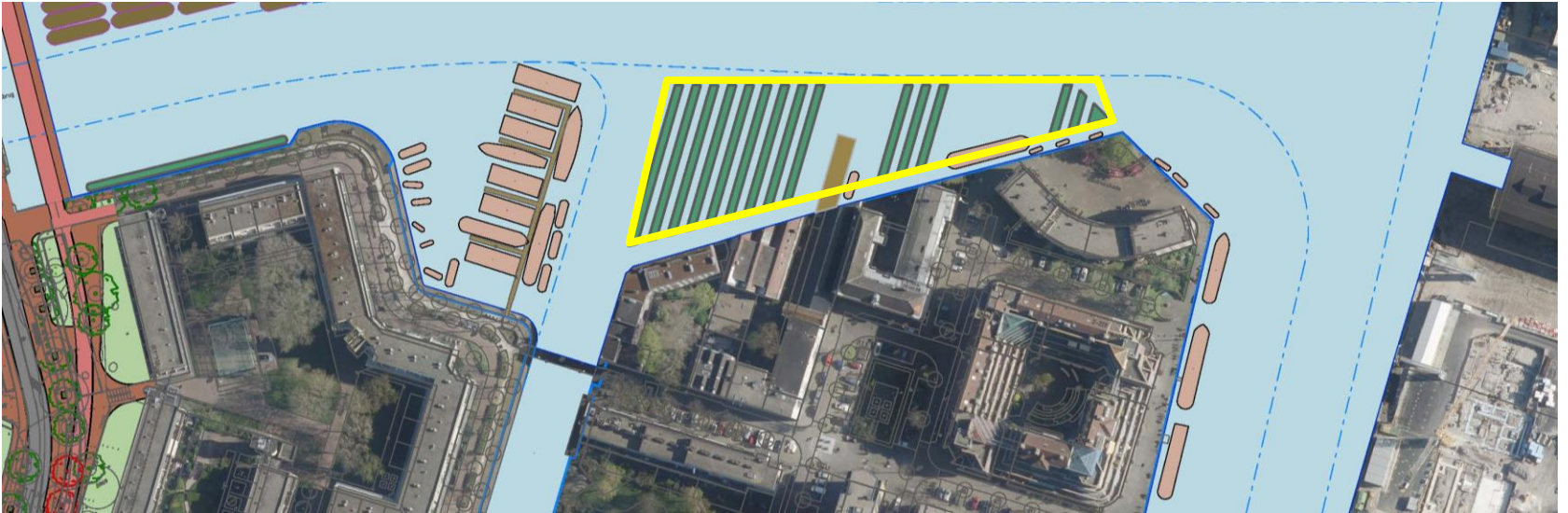


# Impressie verbeteren groeninrichting Kattenburgervaart





# Zoekgebied drijvende natuureilanden



# Impressie drijvende eilanden Kattenburgervaart





## Vragen aan u

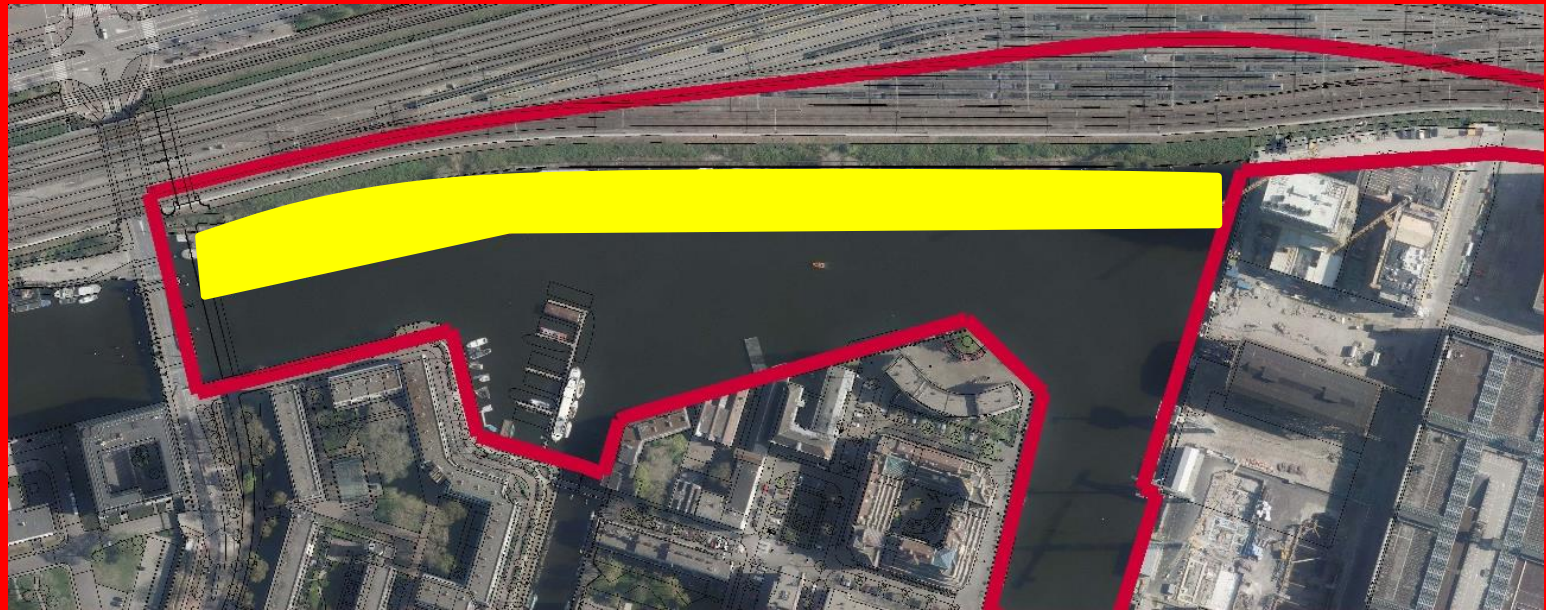
- Wat vindt u van de compensatieplannen voor de vleermuizen?
- Is er nog iets waar we rekening mee moeten houden?



Gemeente  
Amsterdam

# Ligplaatsencluster

Dekschuiten en passagiersvaart



Door Fons van der Beek



# Stallingsplekken voor dekschuiten

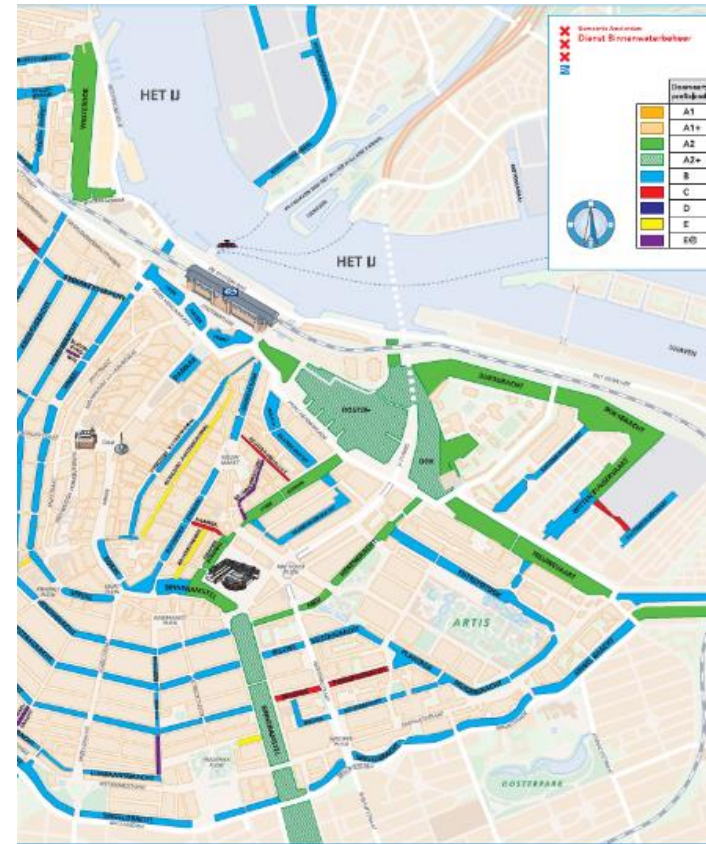




# Waarom aan de Dijksgracht Oost?



Vaarverkeer Bouwlogistiek



Doorvaartprofielen Binnenstad





# Voorbeeld steigertoegang





# Voorzieningen voor elektrisch laden





## Vraag aan u

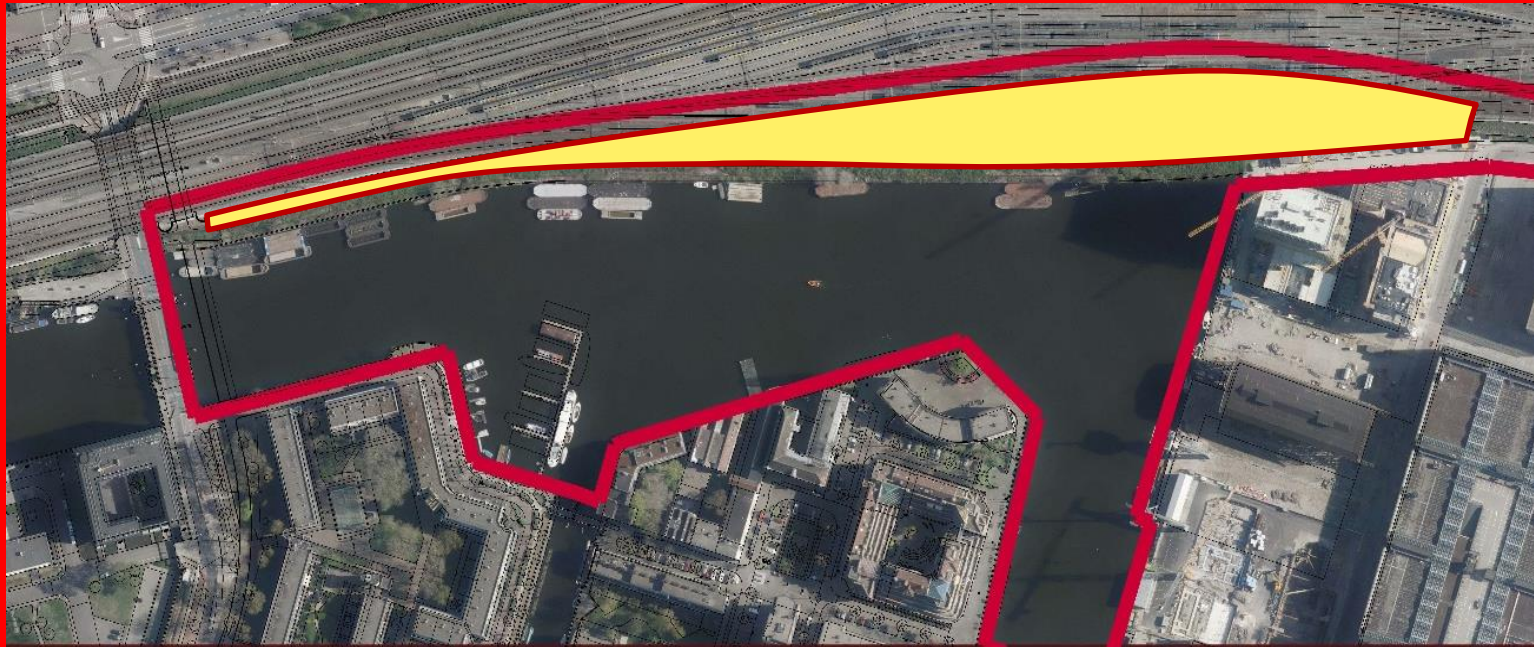
- Wilt u het project nog iets meegeven over de ligplaatsen van de rondvaartboten?



Gemeente  
Amsterdam

# Werkzaamheden ProRail

Programma Hoogfrequent Spoorvervoer



Door Paul van der Ree

# ***SPOORZONE Dijksgracht – Oostenburg***

Paul van der Ree, architect studioSK, Movares - april 2021

**ProRail**



5



**groen = goud!**

De ambitie is om in een stad die groeit met een spoor dat intensificeert bij te dragen aan zowel een optimale **mobiliteit** als aan een **duurzame leefomgeving** en het versterken van de landschappelijke en **cultuurhistorische kwaliteit**.



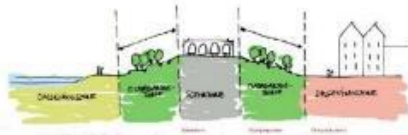
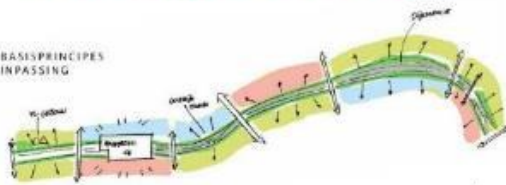




# PHS Amsterdam Spoorinfra

## Inpassingsplan bij het (O)TB

BASISPRINCIPES  
INPASSING



HERGEBRUIK  
BALLAST



INPASSING  
SPOORZONE



SPOORGERONDEN  
CONSTRUCTIES



Doorsnede 1

Doorsnede 2

Doorsnede 3

Doorsnede 4a

SCENARIO 1

SCENARIO 2

Doorsnede 4b

KUNST



OVERGANGSZONE



Doorsnede 1



Doorsnede 2



Doorsnede 3



Doorsnede 4a

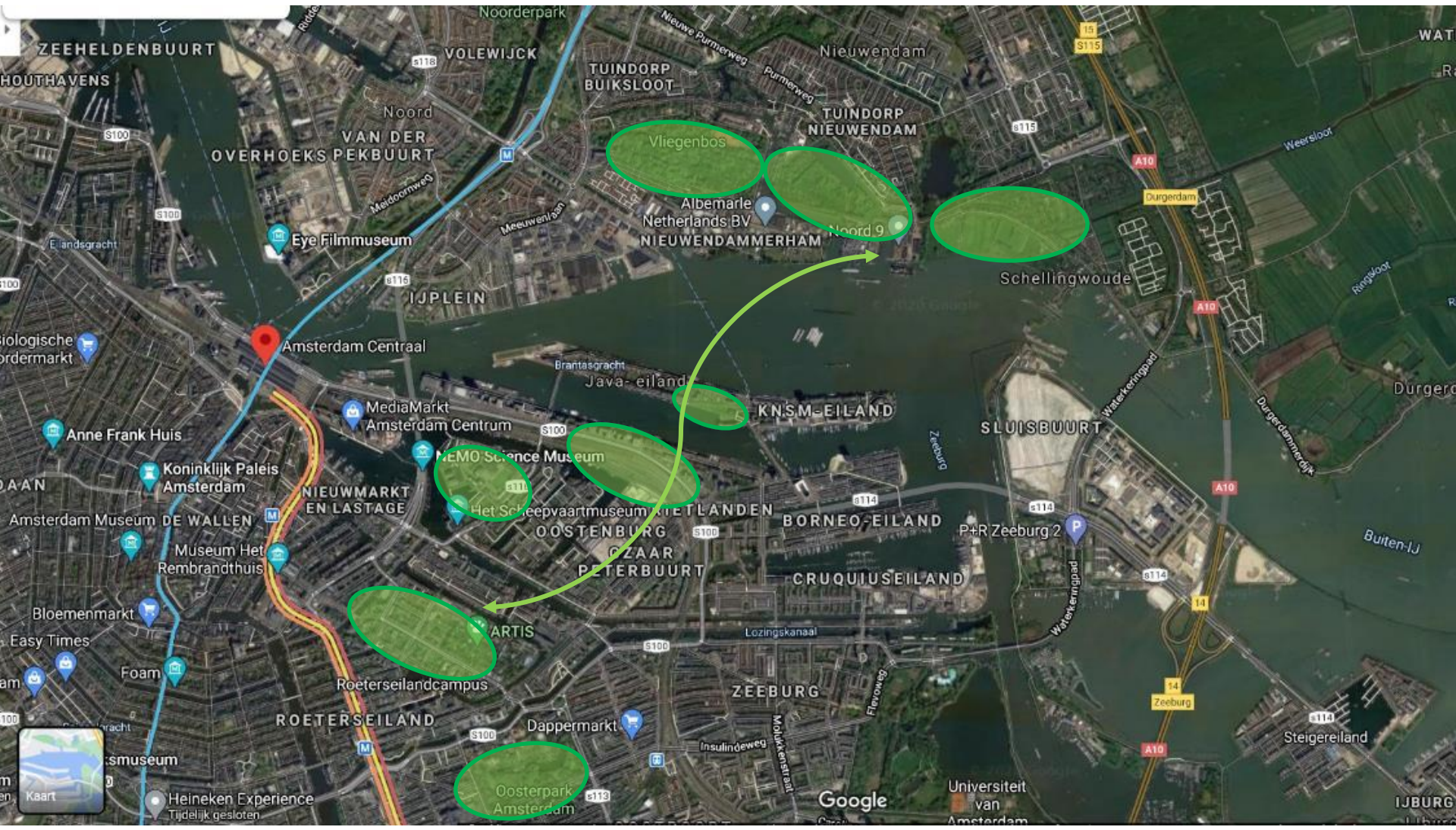


Doorsnede 4b



September 2019

**ProRail** Movares  
adviseurs & ingenieurs



ZEEHELDENBUURT

HOUTHAVENS

VAN DER OVERHOEKS PEKBUURT

Amsterdam Centraal

Anne Frank Huis

Koninklijk Paleis Amsterdam

Amsterdam Museum DE WALLEN

Museum Het Rembrandthuis

Bloemenmarkt

Foam

Roeterseilandcampus

ROETERSEILAND

smuseum

Heineken Experience

Tijdelijk gesloten

VOLEWIJCK

TUINDORP BUIKSLOOT

Vliegenbos

Albamarle Netherlands BV

NIEUWENDAMMERHAM

TUINDORP NIEUWENDAM

Noord 9

IJPLEIN

NEMO Science Museum

Het Scheepvaartmuseum

NIEUWLANDEN

OOSTENBURG

GZAAR

PETERBUURT

ARTIS

Oosterpark Amsterdam

Dappermarkt

ZEEBURG

Lozingskanaal

Insulindeweg

Molkenstraat

Fleeroweg

Google

Universiteit van Amsterdam

Nieuwendam

Noorderpark

Nieuwe Purmerweg

Purmerweg

Meeuwenlaan

Brantasgracht

Java-eiland

KNSM-EILAND

BORNEO-EILAND

CRUQUIUSEILAND

Zeeburg

Lozingskanaal

Insulindeweg

Molkenstraat

Fleeroweg

SLUISBUURT

P+R Zeeburg 2

WATERKINGENPAAD

WATERKINGENPAAD

WATERKINGENPAAD

WATERKINGENPAAD

WATERKINGENPAAD

WATERKINGENPAAD

WATERKINGENPAAD

WATERKINGENPAAD

WATERKINGENPAAD

WATERKINGENPAAD

WATERKINGENPAAD

WATERKINGENPAAD

WATERKINGENPAAD

Schellingwoude

SLUISBUURT

P+R Zeeburg 2

WATERKINGENPAAD

WATERKINGENPAAD

WATERKINGENPAAD

WATERKINGENPAAD

WATERKINGENPAAD

WATERKINGENPAAD

WATERKINGENPAAD

WATERKINGENPAAD

WATERKINGENPAAD

WATERKINGENPAAD

WATERKINGENPAAD

WATERKINGENPAAD

WATERKINGENPAAD

Weersloot

Ringloot

Durgedam

Durgedammergracht

Buiten-IJ

Steigereiland

IJBURG

WAT

RA

R

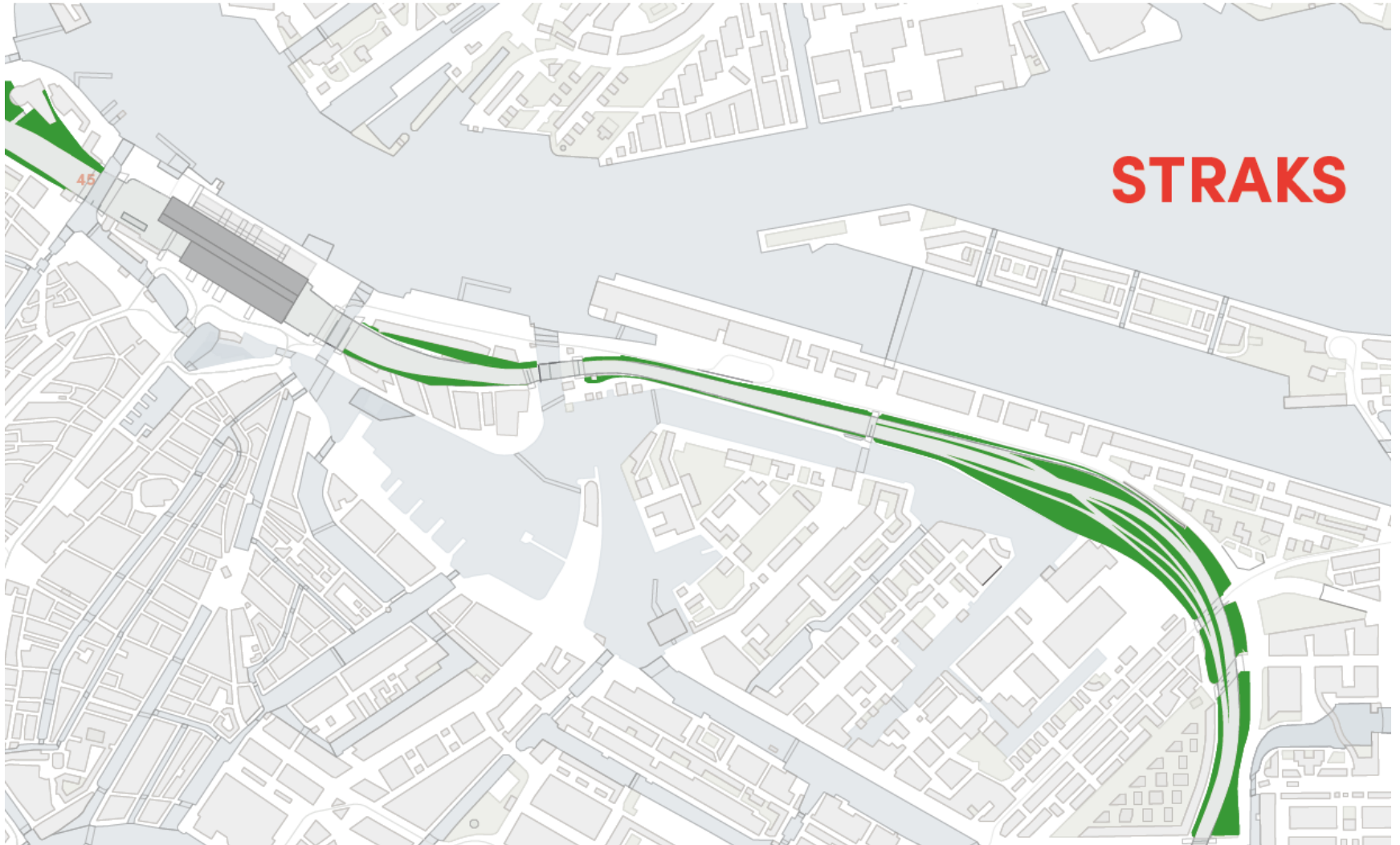
Durgedam

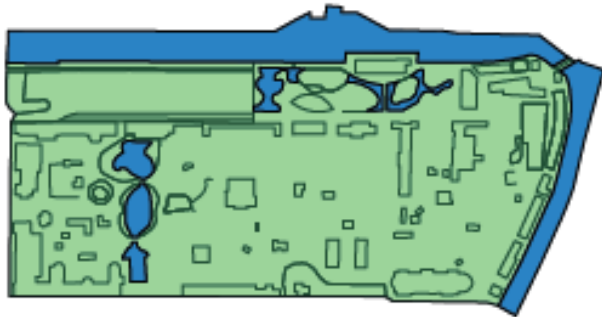
Durgedam

**spoor in de stad = groene ruimte**



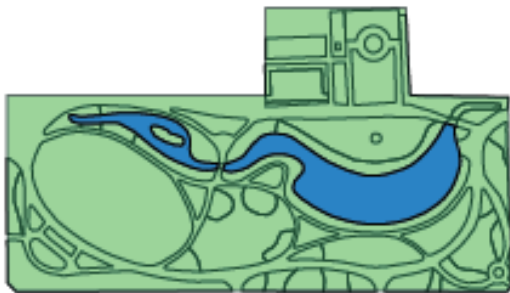
**potentie = extra groene ruimte**





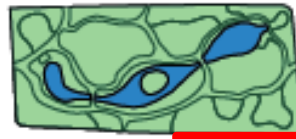
artis

140.000m<sup>2</sup>



oosterpark

130.000m<sup>2</sup>



sarphatipark

42.0000m<sup>2</sup>




voetbalveld

120 x 75

## Dijksgracht

potentiele groene ruimte tussen en naast  
de sporen ca. 35.000 à 40.000m<sup>2</sup>





















# HARDWARE



## **‘SOFTWARE’ PARK : ideeën bij gebruik als PARK**

1. Wandelpaden
2. Siergrassen borders en ligweides
3. Straatmeubilair (banken, verlichting, enz)
4. Sport en spel
5. Pluktuin
6. Treinspottersplek
7. Kunst

2027







## Vragen aan u

- Mocht het lukken het groen open te stellen voor publiek, waar moet de projectorganisatie rekening mee houden?



Gemeente  
Amsterdam

# Afronding



# Planning onder voorbehoud

Zomer 2021	Vaststellen ruimtelijke visie Dijkgracht Oost.
Najaar 2021	Start proces wijzigen van het bestemmingsplan Dijkgracht.
Eind 2021	Ter inzage leggen en vrijgave voor inspraak van ontwerp bestemmingsplan.
2022	Aanleggen compensatie voedselgebied vleermuizen.
2022 – 2023	Vastgesteld bestemmingsplan.
2023	Onderhoud kademuur, aanleg fietspad en ligplaatsvoorzieningen.
1 mrt. 2024	Start nieuwe vergunningenstelsel op water, tevens in gebruik nemen van de ligplaatsen voor de rondvaart.



## Vervolgssessies

- 7 april Reders rondvaartboten
- 8 april Ondernemers Oostenburg
- 13 april Waterbouwkundig aannemers
- 14 april In gesprek met elkaar



# Klankbordgroep

- Meedenken met het afronden van de gebiedsvisie
- Vertegenwoordigen van belangen
- Geïnformeerd blijven
- Informatie ophalen uit achterban
- 2 à 3 keer per maand een overleg van 1 uur  
Voorlopig digitaal, wanneer mogelijk fysiek
- Loting bij veel interesse
- Aanmelden door te mailen naar [DijksgrachtOost@amsterdam.nl](mailto:DijksgrachtOost@amsterdam.nl)  
*Naam + groep (bewoner, ondernemer, reder, waterbouwkundig aannemer)*



Gemeente  
Amsterdam

Vragen



Gemeente  
Amsterdam

# Dank voor uw aandacht.

## Contact

✉: [dijksgrachtoost@amsterdam.nl](mailto:dijksgrachtoost@amsterdam.nl)

Website: [www.amsterdam.nl/projecten/dijksgracht-oost/](http://www.amsterdam.nl/projecten/dijksgracht-oost/)

Contactpersoon: Esther Kalkman

Gebiedsmakelaar: Danny Konings, ✉ [danny.konings@amsterdam.nl](mailto:danny.konings@amsterdam.nl)