



Gemeente  
Amsterdam

# Informatieavond Eilandenboulevard

21 december 2016



21 december 2016



# Openingswoord

- Moderator: Vincent de Klerk





# Nieuw projectteam



Stefan Poot  
Projectmanager



Caroline Pompe  
Ontwerper



Judith de Graaf  
Omgevingsmanager



Frank Bruin  
Technisch manager



Jeroen Dijk  
Opdrachtgever

# XXX Programma

- Vraaggesprek Jeanine van Pinxteren
- Presentatie wegontwerp
- Input op ontwerp
- Meer informatie en vragen?
- Afsluiting

# XXX Waar gaat deze avond over?

- Wel: uitwerking vastgesteld wegprofiel
- Niet: fase 2 (talud en water)
  - Begin 2017 start het projectteam met fase 2
  - Eerste stappen hierbij zijn:
    - Evaluatie pilot
    - Opstellen gezamenlijk proces planvorming
- Doel van de avond: informeren en laatste puntjes op de i



# Gesprek Jeanine van Pinxteren





## Vervolgproces

### Fase 1: wegprofiel

- |                                     |                              |
|-------------------------------------|------------------------------|
| ■ Verwerken reacties/opmerkingen    | januari 2017                 |
| ■ Besluitvorming AB                 | 28 februari 2017             |
| ■ Opstellen bestektekening/contract | maart 2017 – juli 2017       |
| ■ Aanbesteding en gunning           | augustus 2017 – januari 2018 |
| ■ Informatieavond(en) uitvoering    | datum n.t.b.                 |
| ■ Realisatie                        | april 2018 – maart 2020      |

### Fase 2: talud & water

- |                                |                              |
|--------------------------------|------------------------------|
| ■ Start evaluatie pilot        | 1 <sup>e</sup> kwartaal 2017 |
| ■ Opstellen proces planvorming | 1 <sup>e</sup> kwartaal 2017 |
| ■ Voorstel AB                  | medio april 2017             |



✘  
✘ Toelichting ontwerp:  
✘ vertrekpunt



- Vastgesteld december 2015
- Nadere invulling open vraagstukken





## Uitgangspunten ontwerp

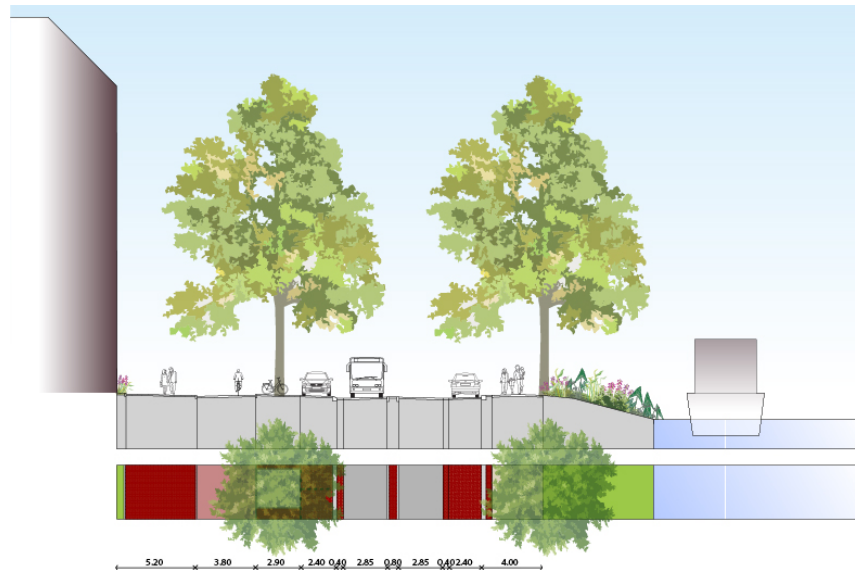
Het masterplan steunt op drie pijlers, namelijk de stedenbouwkundige structuur en haar cultuurhistorische waarde, de bestaande beleids-kaders (zie hoofdstuk 3.3) en de door de Stadsdeelraad op 20 november 2012 vastgestelde 10 uitgangspunten:

- De Eilandenboulevard wordt getransformeerd van verkeersgebied tot verblijfsgebied;
- De herprofilering draagt bij aan de economische ontwikkeling van het gebied waar bewoners, ondernemers en bezoekers van profiteren;
- Langs het water komt een aantrekkelijke wandelroute;
- Er worden maatregelen genomen om de snelheid van het autoverkeer te verlagen;
- Er komt meer ruimte voor voetgangers en fietsers;
- De herprofilering doet recht aan de historische en huidige functie van het Scheepvaartmuseum en de Oosterkerk;
- Door de herinrichting zijn de van oudsher drie eilanden Kattenburg, Wittenburg en Oostenburg beter te onderscheiden;
- Het contact tussen de Eilandenboulevard en het water wordt hersteld;
- Er komt een bijzondere plek aan het water om te verblijven en aan te meren;
- De doorstroming in de Nieuwe Vaart moet worden verbeterd.

Belangrijkste uitgangspunten:

- Vertragen van het gemotoriseerde verkeer
- Meer ruimte voor voetganger en fietser
- Hoogwaardige en aantrekkelijke uitstraling

XXX Toelichting ontwerp:







# materialisering



*Sfeerimpressie*





# Kattenburgerplein



*Sfeerimpressie*





# Kattenburgerplein







# Oosterkerkplein





# Oosterkerkplein







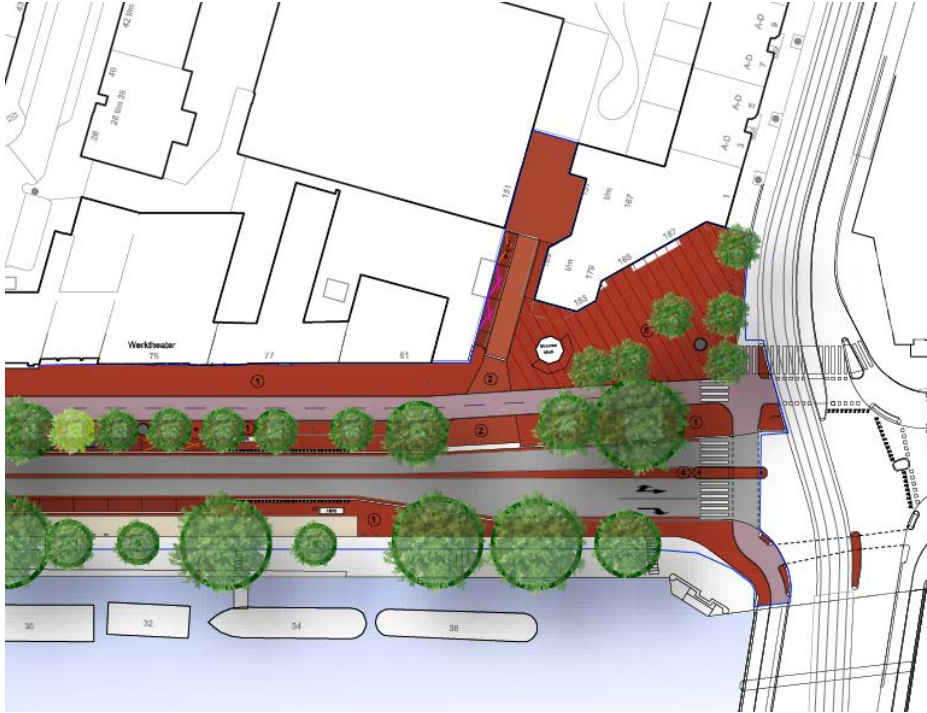
# Czaar Peterplein





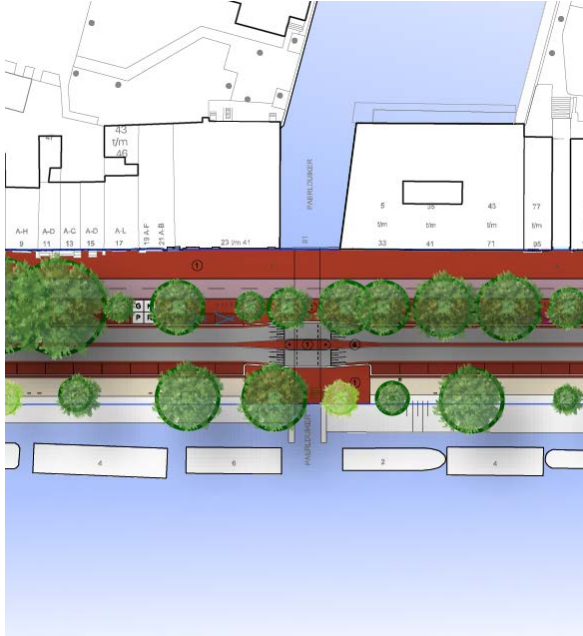


# Czaar Peterplein





# duikers







# wandelboulevard





# XXX wandelboulevard

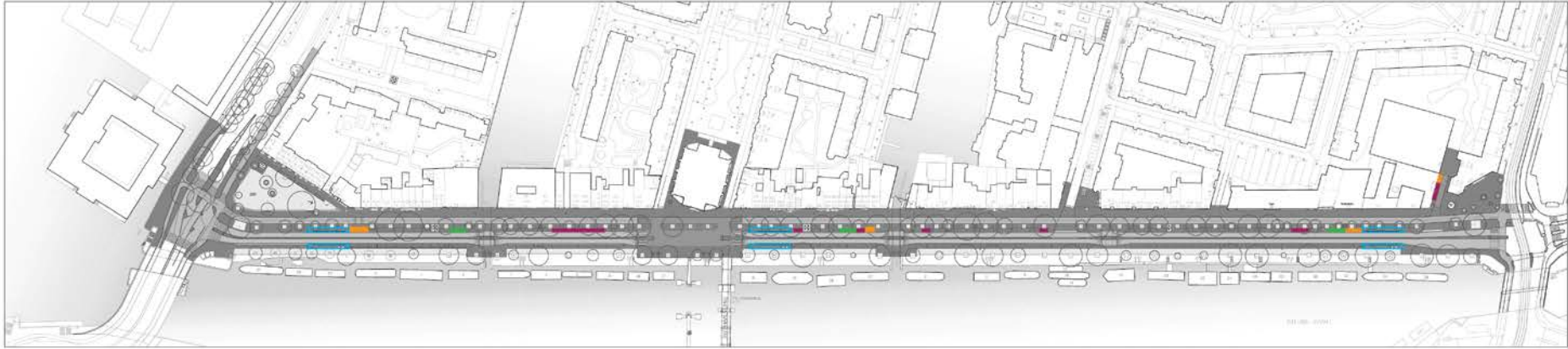


XXX verlichting





# XXX parkeren

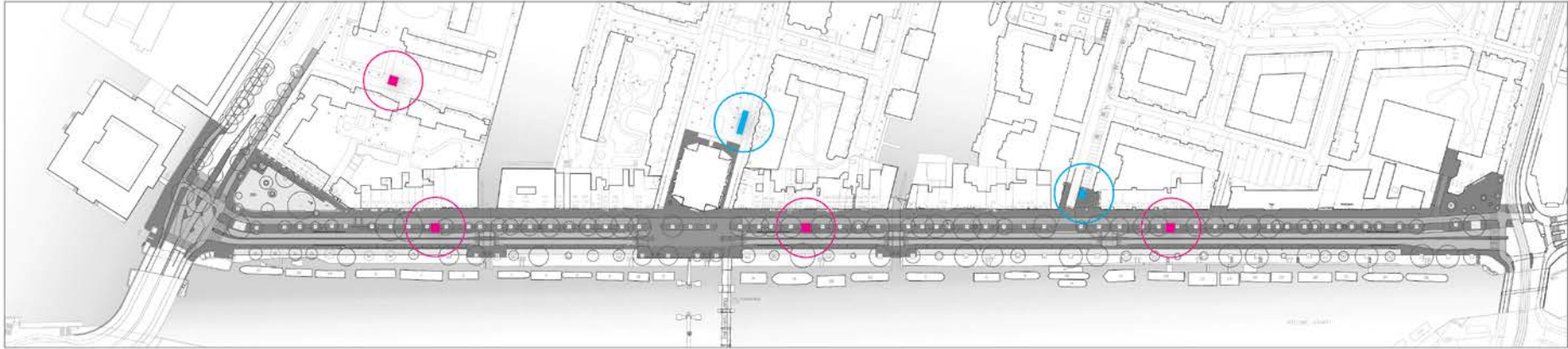


- bushaltes tegenover elkaar
- 151 parkeervakken
- Invalidenparkeervakken, laad en losplekken, elektrisch parkeren
- fietsnietjes en fietsvakken





# XXX afvalinzameling



- 4 nieuwe lokaties ondergronds afvalinzameling  
glas, kunststof, papier en restafval
- afvalbakken op pleintjes en duikers



# XXX bomen



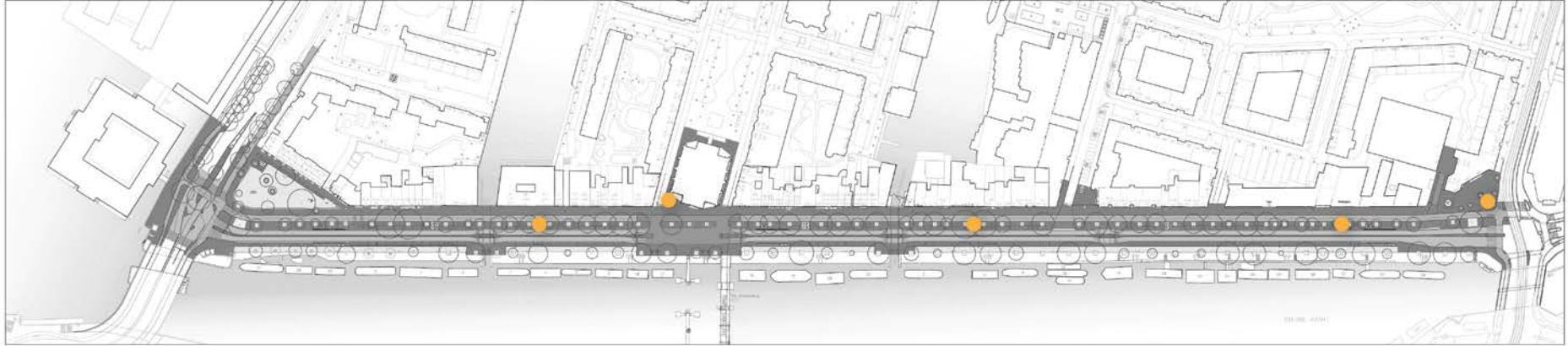
- in principe geen bomen kappen
- 1 boom verplantbaar
- 7 bomen ontbreken in het wegprofiel (inclusief bomen Oosterkerk)  
⇒ herplantplicht binnen projectgebied
- 9 nieuwe bomen planten (éxclusief bomen Oosterkerk)

XXX bomen

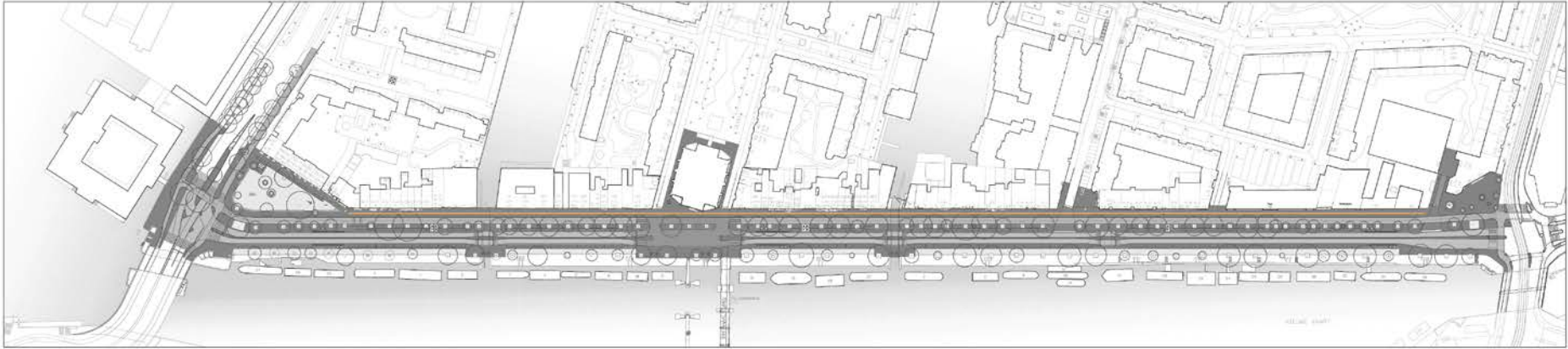




# XXX peperbussen en plakzulen



# XXX terrassen



- terrassenplan: altijd 3m obstakelvrij trottoir
- maatwerkterrassen op pleinen





## vergroenen



- Geveltuin aanvragen: <https://www.amsterdam.nl/wonen-leefomgeving/maatsch-initiatieven/geveltuin-centrum/>



## Mogelijkheden tot leveren input

- Twee tafels met:
  - Ontwerp
  - Referentiematerialen
  - Sfeer impressies
- Stel u vragen aan het projectteam
- Vraag niet direct beantwoord of wilt u nog iets meegeven? Vul het reactieformulier in (we komen hiermee bij u terug).





## Meer informatie en vragen?

- Projectwebsite: [www.amsterdam.nl/projecten/eilandenboulevard](http://www.amsterdam.nl/projecten/eilandenboulevard)
- E-mail: [vernieuwen.eilandenboulevard@amsterdam.nl](mailto:vernieuwen.eilandenboulevard@amsterdam.nl)
- Telefoon: +31 6 1137 7600
- Contactpersoon: Judith de Graaf, omgevingsmanager

### Overige

- Facebook Gebied Oost Stadsdeel Centrum
- Petersburgjournaal
- Stadsdeelkrant
  
- Buiten Beter App (meldingen openbare ruimte)



**Afsluiting**